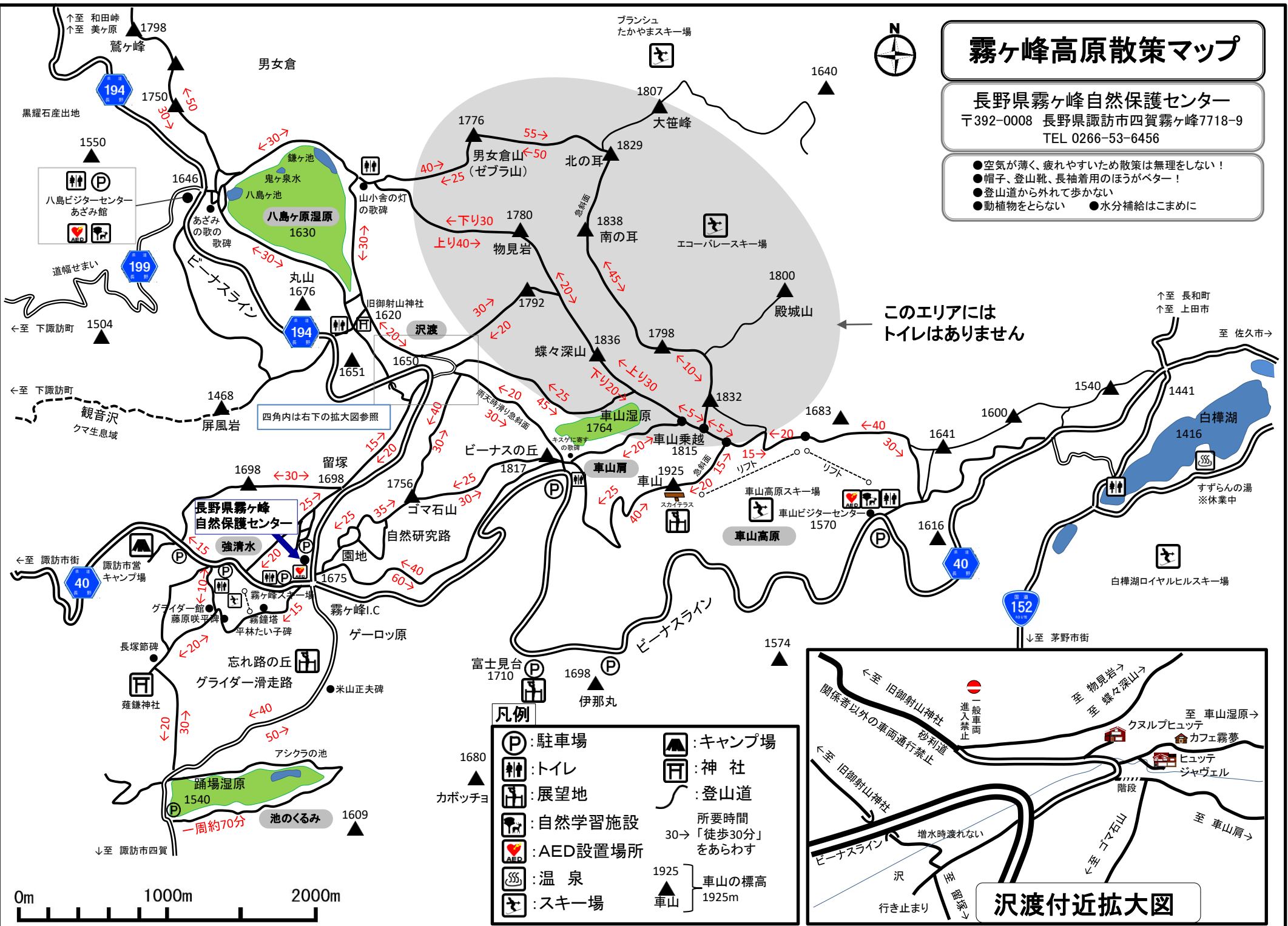


霧ヶ峰高原散策マップ

長野県霧ヶ峰自然保護センター
 〒392-0008 長野県諏訪市四賀霧ヶ峰7718-9
 TEL 0266-53-6456

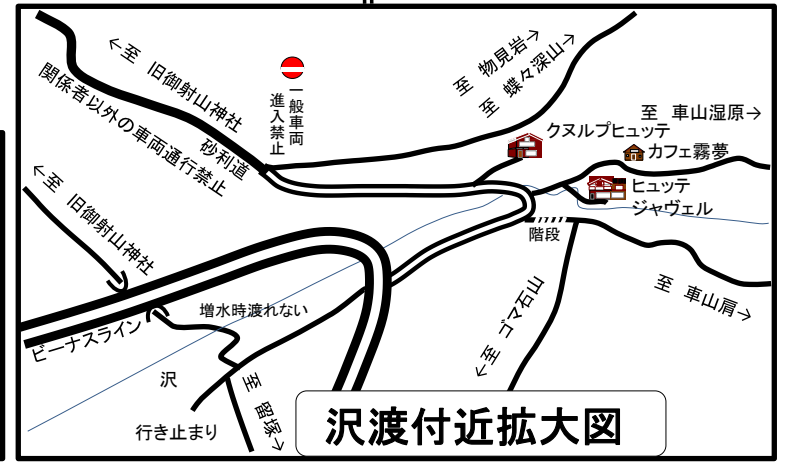
- 空気が薄く、疲れやすいため散策は無理をしない！
- 帽子、登山靴、長袖着用のほうがベター！
- 登山道から外れて歩かない
- 動植物をとらない ● 水分補給はこまめに

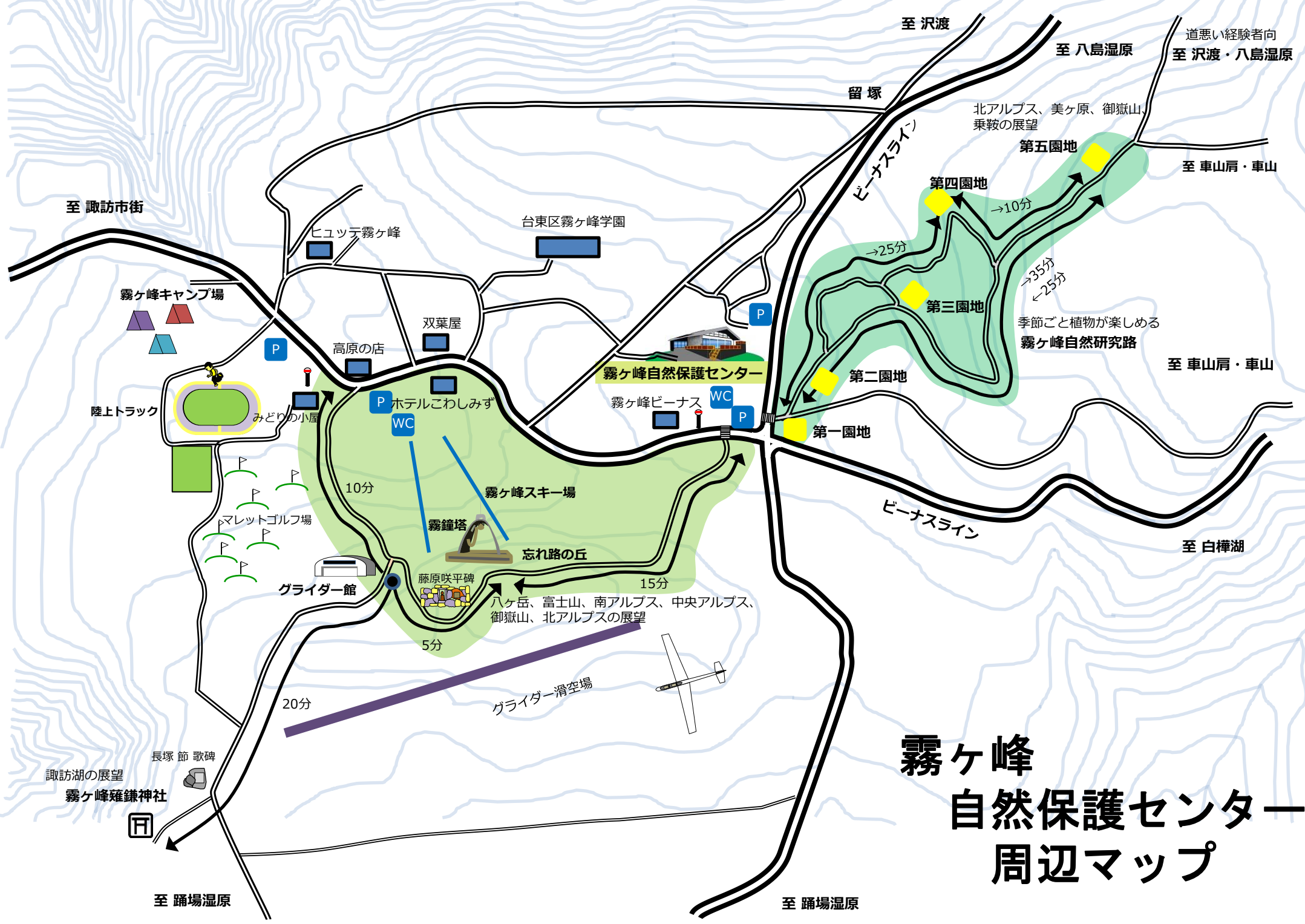


このエリアには
トイレはありません

四角内は右下の拡大図参照

凡例	
(P)	駐車場
(トイレ)	トイレ
(展望地)	展望地
(自然学習施設)	自然学習施設
(AED)	AED設置場所
(温泉)	温泉
(スキー場)	スキー場
(キャンプ場)	キャンプ場
(神社)	神社
(登山道)	登山道
(所要時間)	所要時間「徒歩30分」をあらわす
(1925)	車山の標高1925m





霧ヶ峰 自然保護センター 周辺マップ

至 諏訪市街

至 沢渡

至 八島湿原

道悪い経験者向
至 沢渡・八島湿原

留塚

北アルプス、美ヶ原、御嶽山、
乗鞍の展望

第五園地

至 車山肩・車山

第四園地

→10分

→25分

第三園地

→35分
←25分

季節ごと植物が楽しめる
霧ヶ峰自然研究路

至 車山肩・車山

第二園地

第一園地

至 白樺湖

ビーナスライン

台東区霧ヶ峰学園

霧ヶ峰キャンプ場

ヒュッテ霧ヶ峰

双葉屋

高原の店

霧ヶ峰自然保護センター

霧ヶ峰ビーナス

陸上トラック

みどりの小屋

ホテルこわしみず

霧ヶ峰スキー場

霧鐘塔

忘れ路の丘

藤原咲平碑

グライダー館

八ヶ岳、富士山、南アルプス、中央アルプス、
御嶽山、北アルプスの展望

グライダー滑空場

20分

10分

15分

5分

諏訪湖の展望

霧ヶ峰権鎌神社

長塚 節 歌碑

至 踊場湿原

至 踊場湿原